



+235 66 24 25 83

info@mail.voyaget Chad.com

N'djaména Guini Gueillé Toumay 00 235 66 24
25 83



18 jours

Le Tchad, Toumay porteur d'espoir

Ce circuit à travers les **beaux paysages du Chad** propose une aventure hors du commun. Il permet d'arpenter les montagnes et les charmants **villages du Guéra** en randonnée chamelière. Nous découvrons **Ouadaï** et le **massif de l'Ennedi**, avec ses arches et ses gueltas. C'est aussi l'occasion d'explorer le **Barh el Ghazal Djéné** le ventre du paradis, dans la **région Anakaza**.

Trekking

Randonnée

Culture

Désert

Paysages

Faune et Flore

Randonnée chamelière

Difficulté: ●●●○○ 3/5

Confort: ●●○○○ 2/5

Tarif par personne pour ce voyage privatisé pour moi et mes amis / ma famille

Inclus

- ✓ Hôtel à N'Djaména
- ✓ Nourriture, véhicule 4x4 et carburants
- ✓ Droits d'entrée dans les sites
- ✓ Durant tous le voyage accompagnateur francophone et cuisinier (nière) Toumay voyage
- ✓ Equipe chamelière Toumay voyage
- ✓ Vols intérieurs

Non inclus

- ✗ Frais de visas,
- ✗ Suppléments chambre individuels
- ✗ Assurance voyage et rapatriement,
- ✗ Boisson pendant le circuit
- ✗ Boissons et repas à N'Djaména
- ✗ Vol international
- ✗ Pourboires

Itinéraire



Jour 1: Arrivée à N'Djaména

Jour 2: N'Djaména – Abtouyour, village de mataya

Jour 3: Mongo- village de Taro

Jour 4: Taro – Abéché – village du Ouadaï

Jour 5: Ouadaï – Ouinmina

Jour 6: Les canyon-promontoire et la guelta d'Archeï

Jour 7: Archeï – Mandaguili – Ohio

Jour 8: Oyo – Chéro – Nohi

Jour 9: Saké – Heter – Baména nord

Jour 10: Keyllé – les dentelles d'Aloba – dune de Kayala – Aloba

Jour 11: Arche Djoulia – Bachikélé

Jour 12: Aloba – la source tarie – triple arche de Chinéke

Jour 13: Gougui, arche Koki

Jour 14: Toukouloula, arche éléphant

Jour 15: Massif de Terkeï 1 et 2

Jour 16: Kalaït – Batan djéné (ventre du paradis chez les anakaza) – Moussoro

Jour 17: De Batan Djéné à N'djaména

Jour 18: Départ international

Jour 1 : Arrivée à N'Djaména



Nous atterrissons à l'aéroport de **N'Djaména**, appelé également **aéroport international Hassan Djamous**. Celui-ci se trouve dans le centre-ville de N'Djaména.

Emplacements

 N'Djaména

Repas et hébergement

 Hébergement - Hôtel

Jour 2 : N'Djaména – Abtouyour, village de mataya






Nous partons tout de suite pour le **massif du Guéra**. Nous prenons le petit-déjeuner sur la route.

Nous nous arrêtons à **Bokoro** pour le déjeuner.

Ensuite nous installons notre campement sur **Abtouyour**, là où est honoré **Ra Cen**, le Dieu des ancêtres Kenga. Selon la tradition de ces derniers, ils sont venus de la vallée du Nil et leur manière d'enterrer les chefs traditionnels porte à croire qu'ils étaient en contact avec les anciens royaumes nubiens. Même leur appellation « **Ra** » nous rappelle le Dieu solaire de l'Égypte antique « **Ré** ». D'après les Kenga, Ra représente le dieu du ciel, le créateur, esprit pur et bienfaisant. Celui-ci communique avec les hommes à travers des êtres intermédiaires appelés Margai, lesquels sont liés à une montagne et à un culte spécial servant à cimenter l'unité des groupes ethniques.

Nous passons notre première nuit au cœur de ce massif granitique entouré d'une végétation de savane sèche abritant une faune nocturne furtive. Les villages environnants s'endorment. Nous sommes dans une Afrique millénaire où dominant encore les cultes anciens et les traditions.

Emplacements

-  N'Djaména
-  0km - ⌚ 5h
-  Abtouyour

Repas et hébergement

-  Petit déjeuner - Hôtel
-  Déjeuner - Restaurant Local
-  Hébergement - Camp

Jour 3 : Mongo- village de Taro





Nous passons à **Mongo**, chef-lieu de la région et deuxième plus grande ville du pays. Cette cité nonchalante se situe au pied de la « **reine du Guéra** », un massif à l'allure altière d'une femme couchée. Nous pouvons ensuite nous enfoncer davantage dans le massif.

Nous nous adonnons à une belle randonnée pour atteindre le **village de Taro** se trouvant dans un cirque montagneux. La population nous enchante avec leurs danses et leurs traditions.

Dîner et nuit en bivouac.

Emplacements

 Abtouyour


 0km - ⌚ 2h




 0km - ⌚ 3h

 Taro

Repas et hébergement

 Petit déjeuner - Camp

 Dîner - Bivouac

 Hébergement - Bivouac

Jour 4 : Taro – Abéché – village du Ouadaï






Nous partons de bon matin pour rejoindre la capitale de l'**Ouadaï**, à savoir **Abéché**.

Après le ravitaillement en essence et en produits, nous rencontrons une ONG locale. Celle-ci accueille des réfugiés, notamment du Darfour et de Salamat, lesquels viennent s'installer dans les faubourgs de la ville suite à la sécheresse. Elle s'occupe également des orphelins.



Par la suite, nous rejoignons les **montagnes arides au nord d'Abéché** pour atteindre un village typique de la région.

Nous passons la nuit sous les étoiles.

Emplacements

-  Taro
-  0km - ⌚ 7h
-  Abeche

Repas et hébergement

-  Petit déjeuner - Bivouac
-  Hébergement - Bivouac

Jour 5 : Ouadaï – Ouinmina



Nous continuons plein nord sur les pistes qui tracent l'immensité plane de ce désert .

Passage à **Biltine**, à **Arada** et à **Kalaïtoù** nous trouvons un petit restaurant local pour le déjeuner.

Nous faisons le dernier ravitaillement et continuons vers le **massif de l'Ennedi**.

Nous trouvons une plaine caillouteuse, une montagne pointue, des amas de granits et des wadis qui coupent la piste. Nous pouvons croiser plus à l'est des **outardes**, des **addax**, des **gazelles dorka** ainsi que des **oryx**.

Une ligne se découpe sur l'horizon et une barrière de grès se précipite vers nous.

Nous parcourons un dédale de dunes qui montent à l'assaut des massifs de grès rouge, de pitons, de rochers, de citadelles... En traversant les wadis, nous remarquons des **acacias** et des **tamaris** qui parsèment les lieux. Parmi les espèces fauniques remarquables de la région, nous pouvons croiser des **singes verts**, des **damans**, des **chameaux**, des **chèvres**, des **féricks**, des **gouranes** et des **borogats**.

Nous effectuons un petit passage par le **nouveau village d'Archeï** où l'on trouve **Taher Gouti** tenant une boutique épicerie essence. Celui-ci est aussi un bon guide.


Nous nous dirigeons ensuite vers **Ouinmina** pour nous loger. Cette localité est parfois connue sous le nom d' « **île de Pâques** » à cause de ses monolithes de grès cyclopéen. Le sahel ou rivage est présent partout autour de nous avec un paysage typiquement saharien. Nous nous imprégnons d'une ambiance


saisissante et unique du Sahara central avec les traces d'une période luxuriante et humide.

Nuit en bivouac sous les étoiles.


Emplacements

 Abeche

 0km - ⌚ 7h

 Ouinmina

Repas et hébergement

 Petit déjeuner - Bivouac

 Déjeuner - Restaurant Local

 Hébergement - Bivouac

Jour 6 : Les canyon-promontoire et la guelta d'Archeï



Nous effectuons la traversée d'un plateau entaillé de profond wadi avec des grès sculptés entièrement par l'érosion. Nous profitons d'un point de vue exceptionnel sur la **guelta et le wadi Archeï**.

Nous rejoignons ensuite les **vasques de Toboucou**, lieu d'abreuvement pour les chèvres.




Nous empruntons un sentier menant vers la **guelta** et le promontoire. Avec un peu de chance, nous pouvons croiser des crocodiles.

Nous descendons dans le sable afin de rejoindre notre bivouac déjà installé par nos chauffeurs et cuisiniers.



Nous poursuivons le trajet sur le plateau avant de descendre majestueusement dans le **labyrinthe d'oyo**. Nous avons une magnifique vue de cet ensemble géologique, un joyau architectural naturel.

Nous passons la nuit en bivouac, au pied de la grande dune, à l'abri des grands pitons gréseux, où nous retrouvons l'équipe chamelière qui va nous accompagner.


Emplacements

-  Ouinmina
-  0km - ⌚ 6h
-  Guelta d'Archeï

Repas et hébergement

-  Petit déjeuner - Bivouac
-  Hébergement - Bivouac

Jour 7 : Archeï – Mandaguili – Ohio



Une belle surprise nous attend ce matin à l'entrée de la guelta. Nous sommes enchantés par de belles fresques qui racontent l'Ennedi d'il y a 5000 à 8000 ans, celles-ci se situent sous deux abris.

Nous nous imprégnons d'une ambiance authentique qui se démarque par les danses locales, les bœufs, les girafes et bien plus encore.

Nous poursuivons l'aventure dans le canyon avec les animaux qui viennent s'abreuver. Ici, les brouhahas des chameaux sont souvent intenses et impressionnants.

Puis nous prenons le 4x4 pour aller directement observer une **fresque** remarquable, à savoir les **peintures de Mandaguili**. Nous y admirons, entre autres, de nombreuses représentations de dromadaires du style « *au galop volant* ».

Un saut de puce en 4x4 afin de longer le massif et atteindre le **labyrinthe d'Oyo**, un joyau naturel formé par l'érosion.


Nous nous lançons ensuite dans une belle balade pour nous perdre dans un dédale de roche et de sable qui représente une véritable architecture naturelle.

Bivouac à Oyo et retrouvailles avec nos chameaux.


Emplacements

 Guelta d'Archeï

 0km - ⌚ 0h

 Ohio

Repas et hébergement

 Petit déjeuner - Bivouac

 Hébergement - Bivouac

Jour 8 : Oyo - Chéro - Nohi



Nous montons la **grande dune d'Oyo** pour découvrir d'autres structures géologiques impressionnantes.

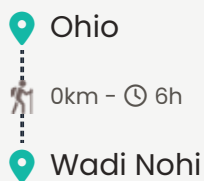
Nous profitons d'une promenade du côté du **labyrinthe de Chéro**.

Nous explorons également un jardin maraîcher qui vient d'être aménagé et qui nous permet de trouver quelques fruits et légumes frais, dont des tomates, des oignons, des pastèques...

Ensuite nous effectuons la traversée d'une longue plaine pour atteindre le ruban vert du **Wadi Nohi** qui se démarque par ses tamaris et acacias. Nous continuons dans le wadi blanc vers un goulet entre les rochers. On y trouve un majestueux arc de triomphe naturel.

Nuit en bivouac dans le Wadi Nohi.

Emplacements



Repas et hébergement

- ☕ Petit déjeuner - Bivouac
- 🏠 Hébergement - Bivouac

Jour 9 : Saké - Heter - Baména nord



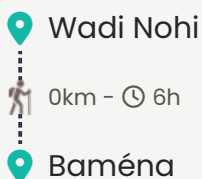
Nous abandonnons les détours aux méandres du Wadi Nohi pour nous offrir une escalade sur des dunes stabilisées (fixées sur des soubassements argileux).

Puis dans la **plaine du Saké**, nous trouvons un marigot permanent qui attire les touristes avec sa citadelle de grès où viennent s'abreuver des troupeaux d'animaux. En contraste avec les plaines arides, une prairie couverte de coloquintes nous enchante avec une splendide arche, mais aussi un tunnel servant de repos pour les coureurs fou du **Treg** qui font chaque année une course de 180 km non stop.

Enfin, nous revenons sur de grandes plaines ponctués de dunes couvertes d'un duvet de graminée. Poursuite du trajet le long de la façade nord du **massif de Baména** qui se fait de plus en plus imposant.

Nuit en bivouac au pied du massif.

Emplacements



Repas et hébergement

☕ Petit déjeuner - Bivouac

🏠 Hébergement - Bivouac

Jour 10 : Keyllé – les dentelles d’Aloba – dune de Kayala – Aloba



Nous passons au pied des falaises tout en apercevant des dunes immobiles jusqu’à la bifurcation de Keyllé où nous pouvons trouver plusieurs pistes.

Nous faisons ensuite une **randonnée sur un canyon** barré de nombreuses dunes avec la pyramide du **massif d’Aloba** comme point de repère.


Nous traversons des canyons en vallées arborées pour rejoindre les dentelles d’Aloba avec une nature qui s’amuse à sculpter la roche en silhouettes improbables. Les lieux regorgent de diverses espèces fauniques, dont les traces sont laissées sur le sable. Si nous avons un peu de chance, nous pouvons croiser des **vipères**, des **babouins**, des **damans**, des **hyènes**, des **chacals**, des **gerboises**, des **lièvres**... Nous nous sentons dans un monde à part, mais en dialogue avec la nature qui y est exubérante.


En rejoignant la **dune de Kayala**, nous parcourons une vallée suspendue qui offre un panorama superbe sur la **plaine d’Aloba**.

Enfin, nous descendons dans la vallée et tout à coup, nous nous retrouvons sous une des plus hautes arches du monde, une merveille à ne manquer sous aucun prétexte.

Nuit en bivouac.


Emplacements

 Baména

 0km - ⌚ 6h

 Aloba

Repas et hébergement

 Petit déjeuner - Bivouac

 Hébergement - Bivouac

Jour 11 : Arche Djoulia – Bachikélé

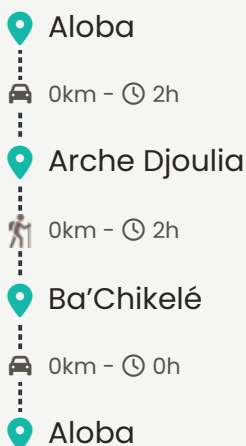


Nous quittons notre bivouac pour nous diriger en voiture vers le sud-est à travers de vastes plaines de pâturage pour les chameaux. Nous trouvons l'**arche djoulia** ou la **Lyre**.

Nous nous promenons ensuite à pied pour explorer le **canyon exceptionnel Ba'Chikelé**. Ce site édénique abrite d'innombrables attraits à découvrir : manguiers, câpriers, doum, babouins, daman, bovins, chevaux, chameaux, chèvres...

En fin de journée, nous retournons en 4x4 vers notre bivouac pour y passer la nuit.

Emplacements



Repas et hébergement

- Petit déjeuner - Bivouac
- Hébergement - Bivouac

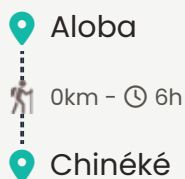
Jour 12 : Aloba - la source tarie - triple arche de Chinéke

300 x 200



Randonnée pédestre pour atteindre l'ouest, le long du massif dominé par la **pyramide du djébel Aloba**. Nous parcourons des plaines où gisent quelques **tombes préislamiques**. On y trouve un cône d'éboulis blanc qui raconte qu'autrefois, une source y était présente, mais qu'elle avait été ensevelie avec une famille qui y habitait, suite à un glissement de terrain. Vos guides chameliers et votre accompagnateur peuvent vous raconter d'autres histoires aussi impressionnantes les unes que les autres.

Nous passons la nuit en bivouac à l'arc de triomphe percé de trois arches de Chinéke.

Emplacements



Repas et hébergement

-  Petit déjeuner - Bivouac
-  Hébergement - Bivouac

Jour 13 : Gougui, arche Koki



Ce matin, nous apercevons une étrange sculpture naturelle prenant la forme d'une chimère. Nous passons dans l'intimité du massif de Baména, la façade sud, puis au fond d'un canyon à l'arche « **koki** ».

Puis nous poursuivons le chemin afin de nous installer contre les citadelles de grès qui constituent les décors de ce désert si particulier.

Emplacements

📍 Chinéké



0km - ⌚ 6h

📍 Gougui

Repas et hébergement

☕ Petit déjeuner - Bivouac

🏠 Hébergement - Bivouac



Jour 14 : Toukouloula, arche éléphant





Nous passons aujourd'hui une belle journée à **Toukouloula** avec ses roches aux formes les plus fantasmagoriques. L'**arche éléphant** nous enchante. Il faut nous perdre dans cet endroit magique avant de revenir attendre les lumières rasante du soir et explorer les vallées qui s'ouvrent à nous.

Nous passons la nuit en bivouac et les chameliers nous quittent.

Emplacements

-  Gougui
-  0km - ⌚ 5h
-  Toukouloula

Repas et hébergement

-  Petit déjeuner - Bivouac
-  Hébergement - Bivouac

Jour 15 : Massif de Terkeï 1 et 2





Ce matin, nous traversons un canyon pour atteindre le **puits de Toukou**. Les familles locales y viennent tirer de l'eau pour abreuver les troupeaux et pour les besoins domestiques. Il convient de noter que nous ne pouvons pas y prendre de photos à moins qu'on obtienne une autorisation préalable au risque d'avoir de sérieux ennuis.


Nous traversons la plaine en 4x4 pour rejoindre le massif qui est riche en peintures rupestres.

Nous installons notre bivouac dans un canyon abrité.


Emplacements

 Toukouloula

 0km - ⌚ 0h

 Massif de Terkeï

Repas et hébergement

 Petit déjeuner - Bivouac

 Hébergement - Bivouac

Jour 16 : Kalaït – Batan djéné (ventre du paradis chez les anakaza) – Moussoro

300 x 200

Aujourd'hui nous effectuons la traversée des pâturages à chameau dans l'immense désert. Nous parcourons des plaines caillouteuses, nous croisons des troupeaux de gazelles qui fuient en entendant les sons de nos voitures.




Ce long trajet nous rappelle que nous venons de loin et que le **massif de l'Ennedi** est planté au milieu de nulle part. Il s'agit d'un monument majestueux et vivant.

Ensuite nous passons sur un **territoire gourane** qui est peu fréquenté et habité par les fiers **Anakaza**, les grands éleveurs de chameaux devant l'éternel. C'est un véritable grenier où se cache des richesses appelées « **le ventre du paradis** ».



Nous faisons une rencontre avec la famille de Guini, notre partenaire pour notre séjour au Tchad.

Nous passons la nuit au village.

Emplacements

-  Massif de Terkeï
-  0km - ⌚ 10h
-  Moussoro

Repas et hébergement

-  Petit déjeuner - Bivouac
-  Hébergement - Chez l'habitant

Jour 17 : De Batan Djéné à N'djaména



La grande traversée du désert se termine aujourd'hui. Arrivée à N'Djaména en début d'après-midi.

Nous nous offrons une bonne douche, un bon repas et une bonne nuit

Emplacements

- 📍 Moussoro
- 🚗 0km - ⌚ 8h
- 📍 N'Djamena

Repas et hébergement

- ☕ Petit déjeuner - Chez l'habitant
- 🏨 Hébergement - Hôtel 2 étoiles

Jour 18 : Départ international




Dans la matinée, nous rejoignons l'aéroport pour prendre le vol international.

Emplacements

 N'Djamena

Repas et hébergement

 Petit déjeuner - Hôtel 2 étoiles

