

Tassili du haut Borkou, ascension de l'Emi Koussi, lac d'Ounianga et oasis de Faya.



Jours: 20
Prix: -
Vol international non inclus

Confort: ★★★★★

Difficulté: ★★★☆☆

📍 Volcans 📍 Randonnée 📍 Paysages
📍 Randonnée chamelière 📍 Trekking
📍 Montagnes 📍 Lac

Le **Tibesti** est une destination attrayante qui nous fait plonger dans l'univers d'un désert caractériel. Il s'agit d'une longue montée traversant des étendues vides où vivent des populations immuables, de grands éleveurs nomades, farouches et légendaires.

Cette aventure nous permet d'appréhender un **Sahara sauvage** et mythique à travers des épreuves sur les pistes sableuses et volcaniques. Nous verrons de loin une masse bleutée, une certaine **montagne de Lure**, une imposante montagne dans un paysage de grès découpé et sécoué par divers phénomènes géologiques, dont l'érosion incessante de l'**Harmattan**. Nous nous aventurons au cœur d'un des plus beaux paysages sahariens, au pied du point culminant du Tibesti, sur la **terre des Téda**.

Ce circuit propose aussi bien l'ascension du Volcan qui culmine à 3 445 m que l'exploration des massifs sédimentaires tourmentés, lesquels s'agglutinent à sa base tout en formant l'un des tassilis les plus somptueux de la région. Nous découvrons des citadelles de grès, de grandes plaines sableuses, des arches, du pic, des dunes, des caves aux peintures avant de rejoindre des champs basaltiques.

Le trajet se poursuit par une douce montée dans un **paysage lunaire** pendant 3 jours afin de gagner le toit du Sahara. Nous redescendons ensuite sur le versant Sud-Est pour nous évader du côté de l'**oasis de Gouro** en passant par les **sources de Yi Yerra**.

Pour peaufiner la boucle, nous faisons un petit détour par les **lacs d'Ounianga**. Il s'agit de deux ensembles de 18 lacs situés en pleine aridité. Le site figure depuis peu sur la liste du patrimoine Mondial de l'UNESCO. Nous nous ravitaillons ensuite à **Faya**, une grande oasis qui déploie sa palmeraie sur plus de 70 km. Ce lieu représente le cœur névralgique de cette partie du Sahara central. Le croisement des routes venant de la Lybie et du Soudan s'y trouve.

Jour 1. Arrivée à N'Djaména



N'Djaména 📍

- Nous atterrissons à l'aéroport de **N'Djaména**, appelé également **aéroport international Hassan Djamous**. Celui-ci se trouve dans le centre-ville de N'Djaména.

Jour 2-4. Montée vers Tibesti



N'Djaména - Montagne de Tibesti

- Nous nous rendons dans la partie nord-ouest du territoire et rejoignons Mao, en **pays kanembou** afin de récupérer la piste qui monte plein nord vers les **dunes du Djourab**.

Nous profitons d'une promenade à **Anakaza** pour rencontrer de grands troupeaux de chameaux et franchir des dunes jusqu'aux contreforts du **Tibesti** qui est une gigantesque masse volcanique représentant une citadelle rebelle et insoumise.

N'Djamena 📍

Montagne de Tibesti 📍

Le troisième jour, nous installons notre campement au milieu des dunes Djourab, nous passons ensuite au rond point Charles de Gaulle avant de bifurquer et de gagner la **dune de Ourti**.

Le quatrième jour, nous bivouaquons dans les **tassilis du Borkou**. Ce sont des paysages inoubliables comparables à ceux du sud Algérien.

☕ Petit déjeuner	Bivouac
🏠 Hébergement	Bivouac

Jour 5-6. Dans les tassilis du Borkou



Montagne de Tibesti 📍

Tigui Cocoïna 📍

Montagne de Tibesti - Tigui Cocoïna

- Nous explorons la région, ses reliefs érodés et ses citadelles de grès de la brèche de Laoua jusqu'à Tigui.

Nous pouvons aller de citadelle en citadelle, elles sont séparées par des plaines sableuses.

Nous visitons ensuite la splendide **grotte de Tigui Cocoïna** avec ses fresques bien préservées.

La marche dure environ 5 à 6 heures par jour accompagné des 4x4.

☕ Petit déjeuner	5 Bivouac
	6 Bivouac
🏠 Hébergement	Bivouac

Jour 7-9. Sur les pentes du volcan



Tigui Cocoïna 📍

Emi Koussi 📍

Tigui Cocoïna - Emi Koussi

- Aujourd'hui nous retrouvons nos chameaux et nous nous offrons une **randonnée chamelière** vers la bordure externe de la caldeira de l'**Emi Koussi**.
- Nous montons lentement dans les champs basaltiques en partant à une altitude de 930 m pour nous arrêter à 3 280 m.

La randonnée se fait progressivement au milieu des champs de basaltes et d'ignimbrites issues de la solidification des nuages de cendre, suite à la dernière éruption volcanique d'il y a un million d'années. Ces décors minéraux constituant la grande partie du Sahara nous permettent de marcher tout en méditant.

Nous effectuons environ 7 heures de marche par jour en terminant par un bivouac dans les cours sinueux des wadi se creusant le long des pentes du volcan.

- Le troisième jour, la journée s'annonce comme celle de la veille. Pourtant, nous remarquons un changement de décors lorsque nous sommes arrivés vers le haut. L'horizon s'élargit et nous permet de voir l'ancienne chambre magmatique du géant qui s'est effondrée tout en formant une grande caldeira de près de 12 km de diamètre. Ça y est nous sommes parvenus à 3280 m.

également

7 8 9

Après 7 heures de marche, nous passons la nuit en bivouac avec le froid caractéristique de l'altitude

altitude.

☕ Petit déjeuner

7 Bivouac

8 9 Bivouac

🏠 Hébergement

Bivouac

Jour 10. La caldeira de l'Emi Koussi



Emi Koussi 📍
- ⌚ 5h
Erra Kohor 📍

Emi Koussi - Erra Kohor

- Nous nous aventurons dans un paysage lunaire formé de cendre, de relief abrupte et de pâturage vert clair qui change selon la saison.

Nous effectuons ensuite la descente vers l'**Erra Kohor**, une caldeira concentrique à celle de l'**Emi Koussi**.

- Après 5 heures de marche, bivouac en bordure de ce deuxième cratère situé à 3 000 m.

☕ Petit déjeuner

Bivouac

🏠 Hébergement

Bivouac

Jour 11. Le point culminant



Erra Kohor 📍

Tataï 📍

Erra Kohor - Tataï

- Nous passons au **col de Tataï**, puis montons vers le sommet de la montagne qui culmine à 3415 m au dessus du Sahara central.

Nous amorçons la descente avec les chameaux.

- Nous installons notre campement à 2400 m d'altitude.

☕ Petit déjeuner

Bivouac

🏠 Hébergement

Bivouac

Jour 12. La descente



Tataï 📍
- ⌚ 7h
Kaza Maza 📍

Tataï - Kaza Maza

- Nous descendons à travers les coulées de basaltes et de cendres du volcan pendant environ 7 heures pour atteindre **Kaza Maza**.

- Bivouac à 1500 m.

☕ Petit déjeuner



Bivouac

🏠 Hébergement

Bivouac



Jour 13. Yi Yerra



Kaza Maza 
 - ⌚ 6h
 Yi Yerra 

Kaza Maza - Yi Yerra


- Arrivée sur les petites **oasis de Yi Yerra** où l'on trouve des sources chaudes propices à la baignade, un moment de réconfort après 6 heures de marche.
- Nous nous adonnons ensuite à un bivouac confortable dans un creux de sable.

 Petit déjeuner	Bivouac
 Hébergement	Bivouac

Jour 14. Gouro





Yi Yerra 

 Gouro 




Yi Yerra - Gouro

- Nous prenons nos 4x4 pour nous rendre à Gouro.
 Nous empruntons une piste chaotique avant d'arriver dans cette oasis pleine de charme et peu fréquentée par les touristes.
- Bivouac dans les tassilis environnants.

 Petit déjeuner	Bivouac
 Hébergement	Bivouac



Jour 15. Gouro - Ounianga



Gouro 
 120km
 Lacs Ounianga 

Gouro - Lacs Ounianga

- Nous empruntons une piste confortable à 120 km de Gouro vers les **lacs d'Ounianga**.
 Nous effectuons les formalités à **Ounianga Kebir** et profitons de notre passage pour admirer ses deux grands lacs salés.
- Bivouac à Ounianga Serir avec le lac Bokou, un lac d'eau douce ourlé de dunes blondes, nous permettant de profiter de la baignade.

 Petit déjeuner	Bivouac
 Hébergement	Bivouac

Jour 16. Ounianga Serir - Wadi doum - Faya



Lacs Ounianga - Faya-Largeau



Lacs Ounianga 📍



Faya-Largeau 📍

- Nous arrivons sur **Faya** à la mi-journée.
- Nous rejoignons la partie nord de l'oasis où l'on trouve les **beaux tassilis d'Archana** et de **Ouchi Bani**, magnifiques peintures et reliefs de grès mélangés de dunes.

☕ Petit déjeuner	Bivouac
🏠 Hébergement	Bivouac

Jour 17. Oasis de Faya – Birrh 110



Faya-Largeau 📍



Birrh 110 📍

Faya-Largeau - Birrh 110

- Nous nous offrons une belle escapade du côté d'Archana et des peintures.
- Nous mangeons un bout en ville avant de musarder au marché libyen.
- Le soir, nous quittons la ville de palmeraie pour atteindre le pied des dunes du Djourab.
- Nous bivouaquons non loin du puits 110 sur un relief de calcaire blanc.

☕ Petit déjeuner	Bivouac
🍷 Déjeuner	Restaurant Local
🏠 Hébergement	Bivouac

Jour 18. Tingliyate – Kuba Salal

Birrh 110 📍



Kuba Salal 📍

Birrh 110 - Kuba Salal

- Aux premières heures de la journée, nous nous aventurons sur les dunes dont le sable est encore froid.

Nous observons d'**étranges inselbergs** plantés dans une large cuvette argileuse, le fond du **Barh** et **Gazal**, cette mer intérieure dont le lac Tchad est le survivant.

Nous pouvons faire une virée un peu plus à l'ouest vers **Korotoro**, le lieu de découverte des restes de l'australopithèque Abel puis **Toumay**. Ces fonds argileux sont inévitablement couverts de sable depuis quelques années, ce qui a amorcé une véritable descente vers le Sahel.

☕ Petit déjeuner	Bivouac
🏠 Hébergement	Bivouac

Jour 19-20. Moussoro, Massakoury – N'Djaména

Kuba Salal 📍



Moussoro 📍



N'Djaména 📍

Kuba Salal - Moussoro

- Le trajet de descente vers la capitale se poursuit, en passant par le territoire des Kréda à Moussoro et les champs d'oignon de Massaguettes, vers les savanes sèches.

Moussoro - N'Djaména

- Nous avons une journée libre si elle n'est pas utilisée avant. Nous consacrons celle-ci à une promenade à Ounianga ou à Faya.

- Nous arrivons à N'Djaména et nous offrons une douche bien méritée après le long trajet.

Jour 19

- Dîner et transfert à l'aéroport.

☕ Petit déjeuner	Bivouac
🍷 Dîner	Restaurant Local

Carte itinéraire

